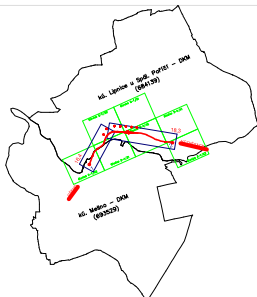


Orientační schéma:






Razítko oprávněné osoby:

Podpis:

Datum:

Revize:	Datum:	Popis:	Kontroloval:

Stavebník/Investor:	Správa železnic, státní organizace	 SPRÁVA ŽELEZNIC
Adresa:	Dlážděná 1003/7, 110 00 Praha 1	
Zástupce investora:	Oblastní ředitelství Plzeň	
Adresa:	Sušická 1168/23, Plzeň 326 00	

Zhotovitel stavby:	SAGASTA s.r.o.			 SAGASTA
Adresa:	Novodvorská 1010/14, 142 00, Praha 4 - Lhotka			
Kontakt:	T: +420 261 344 100 E: info@sagasta.cz			
Zhotovitel objektu:	SAGASTA s.r.o.			 SAGASTA
Adresa:	Novodvorská 1010/14, 142 00, Praha 4 - Lhotka			
Kontakt:	T: +420 261 344 100 E: info@sagasta.cz			
Hlavní projektant (HIP):	Specialista:	Odpovědný projektant:	Zpracovatel:	
Ing. Emil Špaček		Ing. Petr Vodňanský	Helena Zahradníková	

Název stavby/akce:	Výstavba PZS km 17,454 (P1243) trati Rokycany - Nezvěstice			Označení (S-kód):	S632000125
				Označení zhotovitele:	120096
Název části:	Geodetická dokumentace			Označení části:	N.1.5.5
Název objektu:				Označení objektu/komplexu:	
Název přílohy:	Obvod stavby			Číslo přílohy:	1
Název dílčí části přílohy:	Technická zpráva			Paré:	
Kraj:	Katastrální území:	TUDU:			
Plzeňský	Lipnice u Spáleného Poříčí [684139]				
Stupeň dokumentace:	Datum zpracování:	Formáty:	Měřítko:		
DUSP	05/2021	2xA4			

S-kód:	Stupeň dokumentace:	Část:	Objekt:	Podobjekt:	Příloha:	Revize:

[Prostor pro další informace]

N.1.5.5.1 - TECHNICKÁ ZPRÁVA

Obvod celé stavby, tj. v úseku km 16,4 – 18,3 TÚ č. 0411 Rokycany (mimo) – Nezvěstice (mimo) je dán hranicí pozemků ve vlastnictví České republiky s právem hospodařit s majetkem státu zastoupeného Správou železnic, státní organizací. Zařízení staveniště, dočasné deponie materiálu se nachází uvnitř obvodu dráhy na pozemcích ve vlastnictví Správy železnic.

V obvodu stavby dojde k zásahu na pozemky jiného vlastníka (viz. část dokumentace N.1.5.2 ZÁBOROVÝ ELABORÁT). Obvod stavby je o tyto zábory rozšířen.

V příloze této technické zprávy jsou uvedeny souřadnice lomových bodů obvodu dráhy (obvod dráhy je zároveň obvodem stavby) a navržených trvalých a dočasných záborů.

Ve výkresové části jsou hranice pozemků i seznam souřadnic lomových bodů pozemků ve vl. Správy železnic vyznačeny zelenou barvou číslo 113, seznam souřadnic i hranice trvalých záborů jsou ve výkresové části vyznačeny barvou číslo 211 a seznam souřadnic i hranice dočasných záborů jsou ve výkresové části znázorněny barvou číslo 11.

Seznam souřadnic lomových bodů OBVODU STAVBY je samostatnou přílohou N.1.5.5.2 SEZNAM SOUŘADNIC OBVODU STAVBY.

Vlastnické hranice v k.ú. **Mešno a Lipnice u Spáleného Poříčí** byly převzaty z digitální katastrální mapy (DKM), která je v této lokalitě vedena v kvalitě 3 a horší, tzn., že lomové body hranice mají základní střední souřadnicovou chybu v rozmezí 0,14 – 1,00m.

Při využití zobrazených vlastnických hranic dráhy je nutné zohledňovat přesnost (tj. kód kvality) jednotlivých lomových bodů hranic. V případě, že nově navrhovaná stavba prochází v blízkosti hranice drážního pozemku je nutno provést její přesné určení. Toto přesné určení je plně v kompetenci geodeta zhotovitele stavby, který musí užít takových postupů a zajistit si potřebné podklady, aby zaručil přesné určení hranice dotčených pozemků v terénu s maximálními odchylkami danými katastrálním zákonem.

V případě, že v terénu dojde k vytyčení vlastnické hranice dráhy, je nezbytné, aby tato hranice byla odsouhlasena místně příslušným správcem pozemků OŘ a geodetem investora. Pro vytyčení bude nutné zajistit všechny dostupné podklady i v dokumentaci SŽG Praha včetně ohraničujících plánů.

V Ústí nad Labem, květen 2021

Vypracoval: Helena Zahradníková